




TAV.6

CORSO ATTUALE FIUME TURANO

COMUNE DI CARSOLI - AQ
FOGLIO DI MAPPA 84

Scala 1:1000

-  AREA DI OCCUPAZIONE - ESPROPRIO
-  AREA DI OCCUPAZIONE - SERVITU' DI ALLAGAMENTO
-  AREA DI OCCUPAZIONE TEMPORANEA

CORSO ATTUALE FIUME TURANO

Turano

FG.84

cala originale: 1:2000
cornice: 776.000 x 552.000 metri