




TAV.4

**COMUNE DI CARSOLI - AQ
FOGLIO DI MAPPA 84**

Scala 1:1000

-  AREA DI OCCUPAZIONE - ESPROPRIO
-  AREA DI OCCUPAZIONE - SERVITU' DI ALLAGAMENTO
-  AREA DI OCCUPAZIONE TEMPORANEA

FG.84

Sortense

CORSO ATTUALE FIUME TURANO

CORSO ATTUALE FIUME TURANO

Strada

234

209

501

13

14

10

11

12

15

211

61

240

8

6

5

4

3

O²